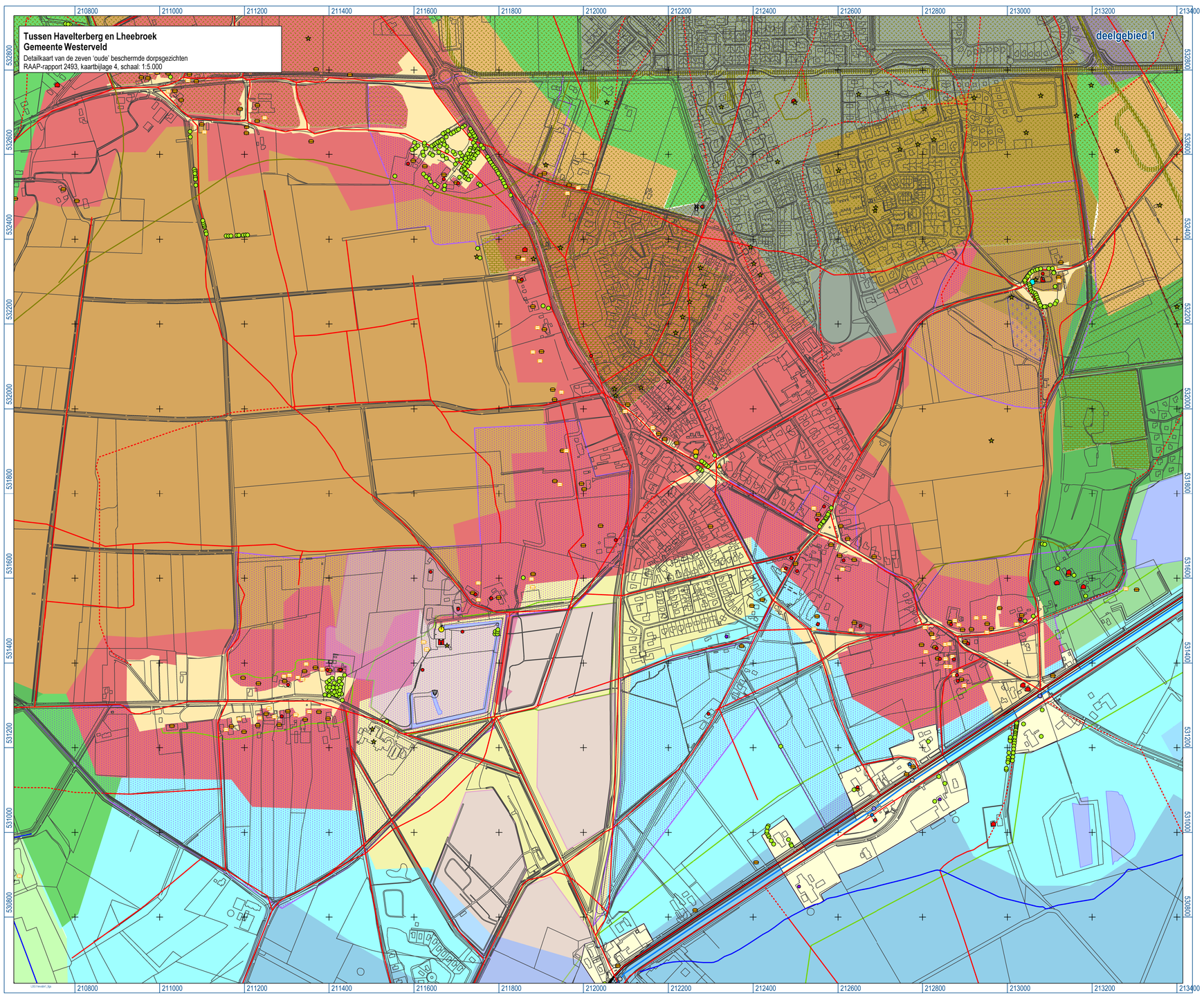


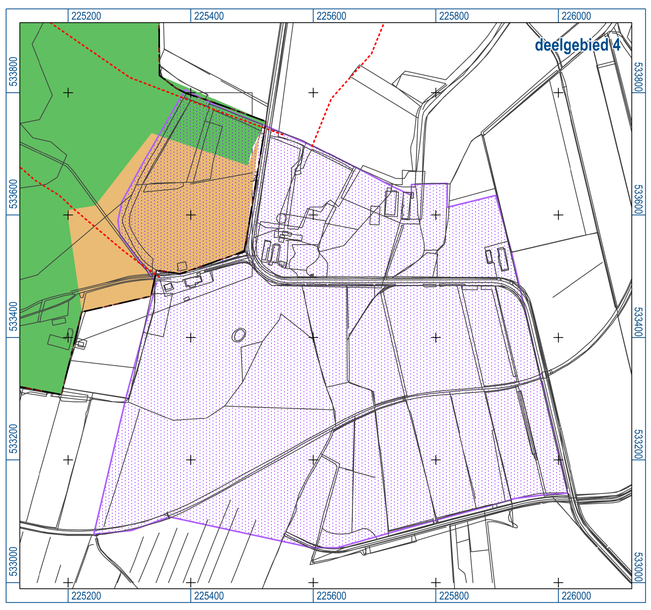


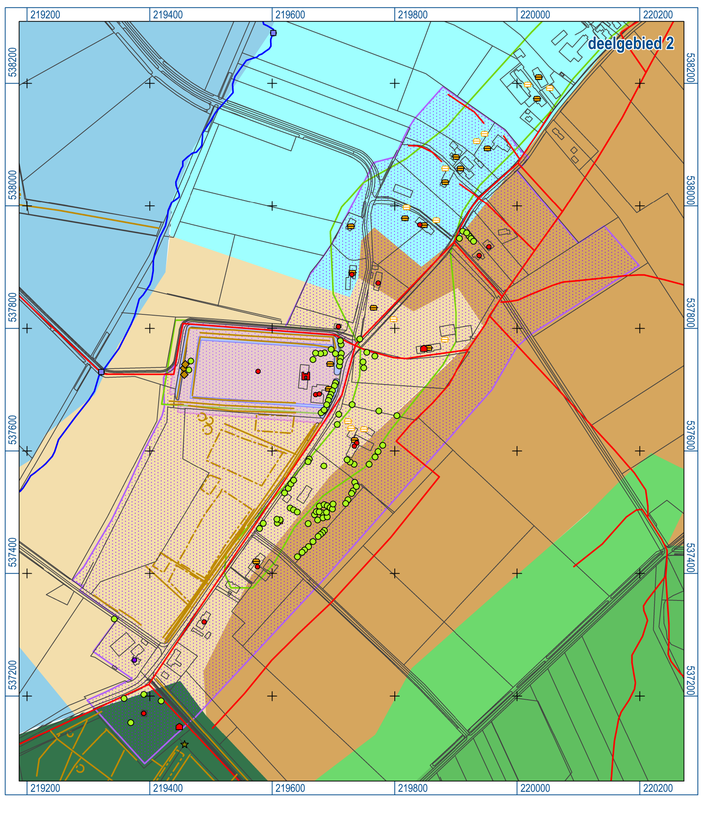


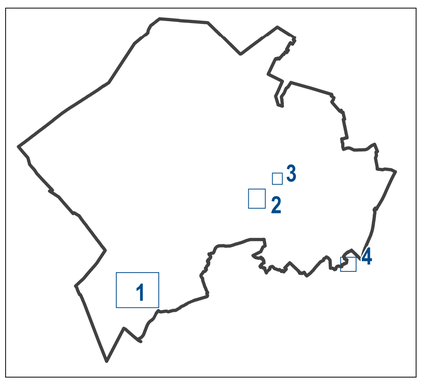


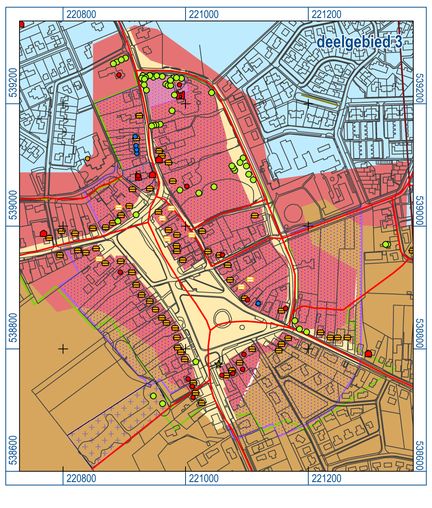


**Tussen Havelterberg en Lheebroek**
**Gemeente Westerveld**

Detailkaart van de zeven 'oude' beschermde dorpsgezichten
RAAP-rapport 2493, kaartbijlage 4, schaal: 1:5.000

*Raadpleeg voor een verantwoord gebruik van de kaart op perceelsniveau de toelichting in paragraaf 3.6 van het rapport.*

legenda

**Historisch cultuurlandschap**

**Cultuurlandschappen**

landgoederen en buitenplaatsen
- buitenplaats, oorspronkelijk relatief open
- buitenplaats, oorspronkelijk relatief gesloten met gevarieerde structuur

kampontginningen met plaatselijk essen
- nieuwlandkamp
- es
- bouwlandkamp

jonge heide- en broekontginningen
- voormalig stuifzand, nu bos
- voormalig stuifzand, nu landbouwgrond
- rationele landbouwontginning, relatief nat
- rationele landbouwontginning, relatief droog
- voormalige heide, nu bos met vennen
- voormalige heide, nu bos
- voormalige heide, nu bebouwd gebied
- es-flankerende ontginning

beekdalen en broeken
- beekdal met overwegend strookvormige verkaveling
- beekdal met overwegend blokvormige verkaveling
- open, onregelmatig verkaveld broek
- halfopen, onregelmatig verkaveld broek

agrarische veenontginningen
- hollandveenontginning, relatief nat
- hollandveenontginning, relatief droog
- veenontginning, overwegend bebost

oude heideontginningen
- regelmatige kampontginning
- onregelmatige kampontginning
- maatschappij-kolonie, open variant
- maatschappij-kolonie, secundair gesloten variant
- onregelmatige broekontginning

oude heideontginningen
- heide met vennen
- heide

oude bossen
- voormalig bos, nu merendeels landbouwgrond
- bestaand gemengd bos

overig
- historische kern met huispercelen

**Monumenten en stedenbouw**

**Historische nederzettingslocaties**
- bijgebouw
- boerderij of woonhuis
- diaconie
- havezate
- havezate, verdwenen
- industrie
- kerk
- korenmolen
- korenmolen, restant
- korenmolen, verdwenen
- logement
- molen
- pastorie
- rosmolen
- school
- windmolen, verdwenen
- kernen en havezatelocaties

**Beschermde monumenten**
- rijksmonument
- provinciaal monument
- beschermd dorpsgezicht

**Beeldbepalende panden**
- MIP-objecten 1850-1940
- MIP-objecten 1940-1965
- karakteristieke objecten

**Historisch-geografische elementen**

**Infrastructuur**
- wegwijzer
- weg 1832
- pad 1832
- tramlijn
- tramspoor, verdwenen
- brinken

**Waterstaat**
- bruglocatie
- brug, verdwenen
- schut
- schut, verdwenen
- sluis
- sluis, verdwenen
- dijk
- kanaal
- leiding
- waterloop
- mogelijke waterloop
- open water of gracht (1832)

**Opgaand groen en aarden wallen**
- monumentale bomen (Landschapsbeheer Drenthe)
- puntvormig opgaand groen
- lijnvormig opgaand groen
- landweer
- vlakvormig opgaand groen
- strubbenbossen

**Bestuur**
- locaties van grenspalen
- markegrenzen

**Oorlog en defensie**
- puntelement uit WOII
- lijnvormig element uit WOII
- onderkomens
- arbeitslager
- loopgraaf
- militair vliegveld
- mitrailleursnest
- rolbaan
- startbaan

**Landgoederen en buitenplaatsen**
- landgoederen en buitenplaatsen

**Overige elementen**
- domineespaadje
- hunebed
- joodse begraafplaats
- motte
- varkensrooster
- grafheuvel (Landschapsbeheer Drenthe)
- kunstwerken
- begraafplaats
- kanaallint

**Overig**
- Wapse plaatsnamen
- Veenesluis overige toponiemen
- gemeentegrens

N

0 50 100 150 200 250
m 1:5000

RAAP 2012